



43. Maraton Franja BTC City 2024

OVIRE V PROMETU IN POPOLNE ZAPORE

Organizator Kolesarsko društvo Rog, Ulica gledališča BTC 10, 1000 Ljubljana, v okviru kolesarske prireditve Maraton Franja BTC City obvešča o naslednjih zaporah v prometu:

**KRONOMETER LJUBLJANA- DOMŽALE- LJUBLJANA by UNION RADLER ISOTONIK 0,0
PETEK, 7.06.2024
Start ob 16.00 uri**

Trasa: <https://franja.org/kronometer-opis-in-zemljevid/>

Start dirke bo v BTC-ju, nato se bo zavilo na Šmartinsko cesto smer Šentjakob, kjer bo trasa potekala mimo AC priključka LJ Sneberje, prečka Zasavsko cesto v Šentjakobu, nadaljuje skozi Podgorico, Dragomelj do Domžal, kjer se bo obrnilo in po isti poti nazaj. Za nemoten in varen potek dirke bo celotna trasa zaprta za ves promet med 15:00 – 21:00. Zaprti bodo vsi priključki na traso.

Šmartinska cesta (BTC)

Iz smeri Novih Jarš proti glavni železniški postaji bo cesta normalno prevozna. V smeri proti Novim Jaršam bo zapora postavljena v križišču s Kajuhovo ulico in Jarško cesto.

Križišče v Šentjakobu

V križišču bosta zaprti smeri Šmartinska cesta in cesta proti Domžalam. Promet bo mogoč proti Črnučam in Litiji. Promet skozi omenjeno križišče proti Litiji in Črnučam ne bo mogoč.

Trasa od Šentjakoba do Domžal

Zadevna trasa bo zaprta do središča Domžal, Ljubljanska cesta, Kolodvorska cesta do križišča.

Za nemoteno izvedbo bo potrebno sodelovanje tudi vseh stanujočih ob trasi, zato Vas prosimo, da vse nujne opravke prilagodite času zapore in uporabite možne obvoze.



BARJANKA HERVIS
SOBOTA, 8.06.2024
Start ob 8:00 uri

Trasa: <https://franja.org/barjanka-hervis-opis-in-zemljevid/>

Start maratona je v Ljubljani na Kongresnem trgu od koder se nadaljuje proti Aškerčevi ulici, Tržaški cesti do Brezovice in nato po Vrhniški cesti do Loga, kjer se zavije levo za Bevke. Po dobrih 200 metrih se zavije desno na Barjansko cesto na prvi makadamski odsek in nadaljuje do Sinje Gorice.

Na krožišču v Sinji Gorici se zapelje na Pot na Tojnice. Pri Ljubljani se zavije desno na drugi makadamski odsek pod mostom in naprej vse do glavne ceste Ljubljana – Vrhnika. Tam se zavije levo in nadaljuje do glavnega semaforja v centru Vrhnike, kjer se zavije levo na Sternenovo cesto.

V Verdu se zavije levo proti Bistri, kjer udeležence čaka prva okrepčevalna postaja.

Nadaljuje se proti Borovnici po Ljubljanski cesti. Po prečkanju mostu čez Borovniščico se zavije desno na ulico Bratov Debevc. Na koncu ulice Bratov Debevec se zavije levo v hrib in nadaljuje preko mostu stare železnice.

Po tej trasi se nadaljuje vse do naselja Pako, kjer se kmalu za Paškim mostom spusti levo in naprej pod železniško progo desno na glavno cesto.

Po glavni cesti se nadaljuje do Podpeči, kjer se na krožišču zavije desno proti Jezeru. Pri gasilskem domu in avtobusni postaji v naselju Jezero zavijemo z glavne ceste desno proti Jezeru pri Podpeči. Pred Gostilnico Jezero je druga okrepčevalna postaja.

Od jezera se trasa nadaljuje po tretjem makadamskem odseku okoli celotne ravnice in nazaj do avtobusne postaje Jezero, kjer se zavije desno na glavno cesto proti Igu. Na križišču v Tomišlju nadaljujemo do mostu čez reko Iško, pred katerim se zavije levo na četrti makadamski odsek.

Po slabem kilometru zavijemo desno čez Iško in nadaljujemo nazaj proti Brestu, Mateni, Iški Loki vse do Iga. V Igu je še zadnja, tretja okrepčevalna postaja.

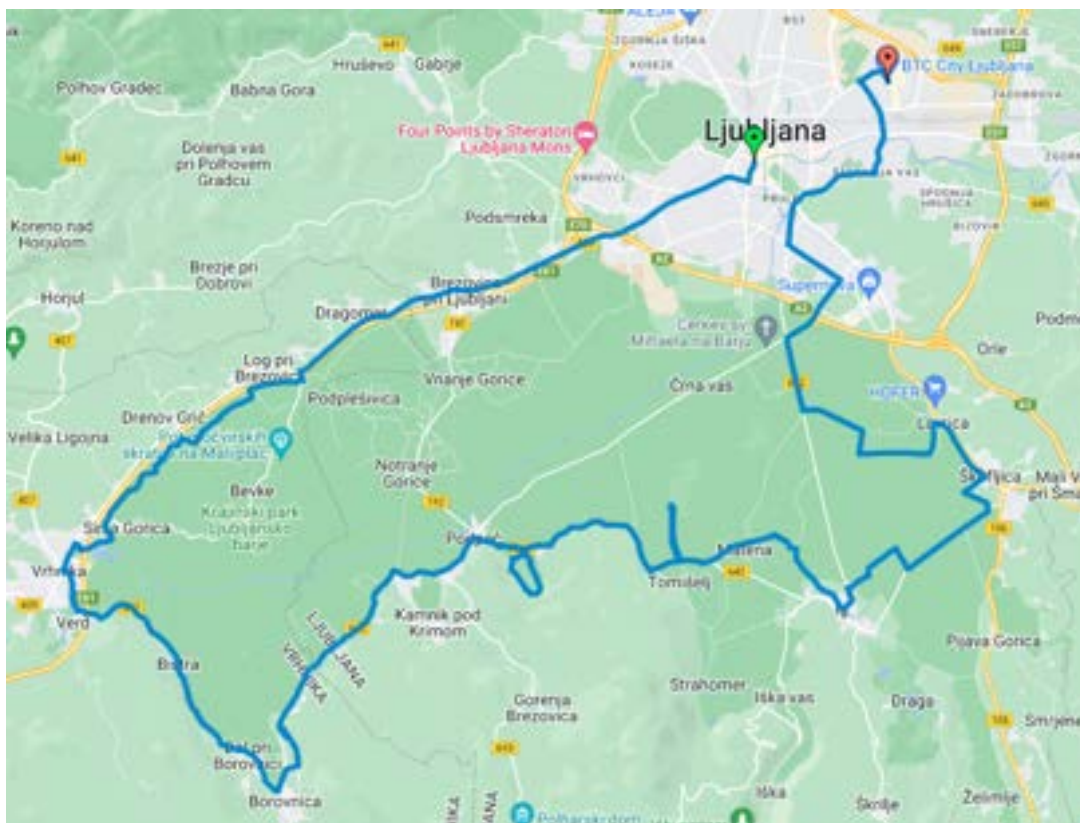
Od tam se nadaljuje levo po Ljubljanski cesti do Petrola, kjer se zavije desno proti Ižanskim Toplicam na peti makadamski odsek. Pri toplicah se zavije desno proti Malnarjevi cesti. Hkrati nas ta pot vodi mimo spomeniškega območja UNESCO kolišč. Po



Malnarjevi cesti nadaljujemo do Škofljice, nato zavijemo levo na Obrtniško cesto, sledimo po Kočevski cesti in na koncu zavijemo na Žagarsko ulico. Pred železniško progo se zavije levo na Cesto ob Barju. Po dobrih dveh kilometrih se zavije levo na Babnogoriško cesto, nato nadaljujemo do Šinkovega štradona na šesti makadamski odsek in nato zavijemo levo na Hauptmanco. Na koncu zavijemo desno na Ižansko cesto in na križišču v Črni vasi zavijemo desno na Peruzzijeva ulico, kjer nadaljujemo do križišča z Jurčkovo ulico, kjer se zavije levo do križišča s Hladnikovo.

Trasa se nadaljuje proti Karlovškemu mostu, na Hradeckega cesto, desno na Litijsko cesto do križišča s Kajuhovo cesto, kjer se zavije levo in nadaljuje vse do Šmartinske ceste, kjer zavije desno do cilja v BTC-ju.

Zaradi kolesarske prireditve Barjanka Hervis, bodo potekale začasne zapore cest med 8:00 in 12:30: Ljubljana, Brezovica, Sinja gorica, Vrhnika, Borovnica, Podpeč, Tomišelj, Brest, Ig, Ižanska cesta, Malnarjeva cesta, Škofljica, Babnogoriška cesta, Hauptmanca, Peruzzijeva ulica, Hradeckega cesta, Kajuhova ulica, Šmartinska cesta.



Trasa BARJANKA Hervis 8.06.2024



MEDEX družinsko šolski maraton
SOBOTA, 8.06. 2024
Start ob 16.00 uri

Trasa: <https://franja.org/medex-druzinsko-solski-maraton-opis-in-zemljevid/>

Maraton se prične v soboto, 8. junija 2024, ob 16.00 v BTC City (Ljubljana). Trasa vodi od BTC-ja skozi Šentjakob do Dragomlja, kjer zavijemo desno proti Pšati, skozi Bišče in Ihan v Domžale, kjer bo okrepčevalna postaja in obvezni petnajst minutni postanek. Nadaljevalo se bo po Ljubljanski cesti do Šentjakoba in nazaj v BTC City.

Za nemoten in varen potek maratona bo potekala kratkotrajna popolna zapora na delih celotne trase za ves promet med 16:00 in 18:30. Zaprti bodo vsi priključki na traso.

Šmartinska cesta (BTC)

Iz smeri Novih Jarš proti glavni železniški postaji bo cesta normalno prevozna. V smeri proti Novim Jaršam bo zapora postavljena v križišču s Kajuhovo ulico in Jarško cesto.

Križišče v Šentjakobu

V križišču bosta zaprti smeri Šmartinska cesta in cesta proti Domžalam. Promet skozi omenjeno križišče proti Litiji in Črnučam ne bo mogoč.

Trasa od Šentjakoba do Domžal

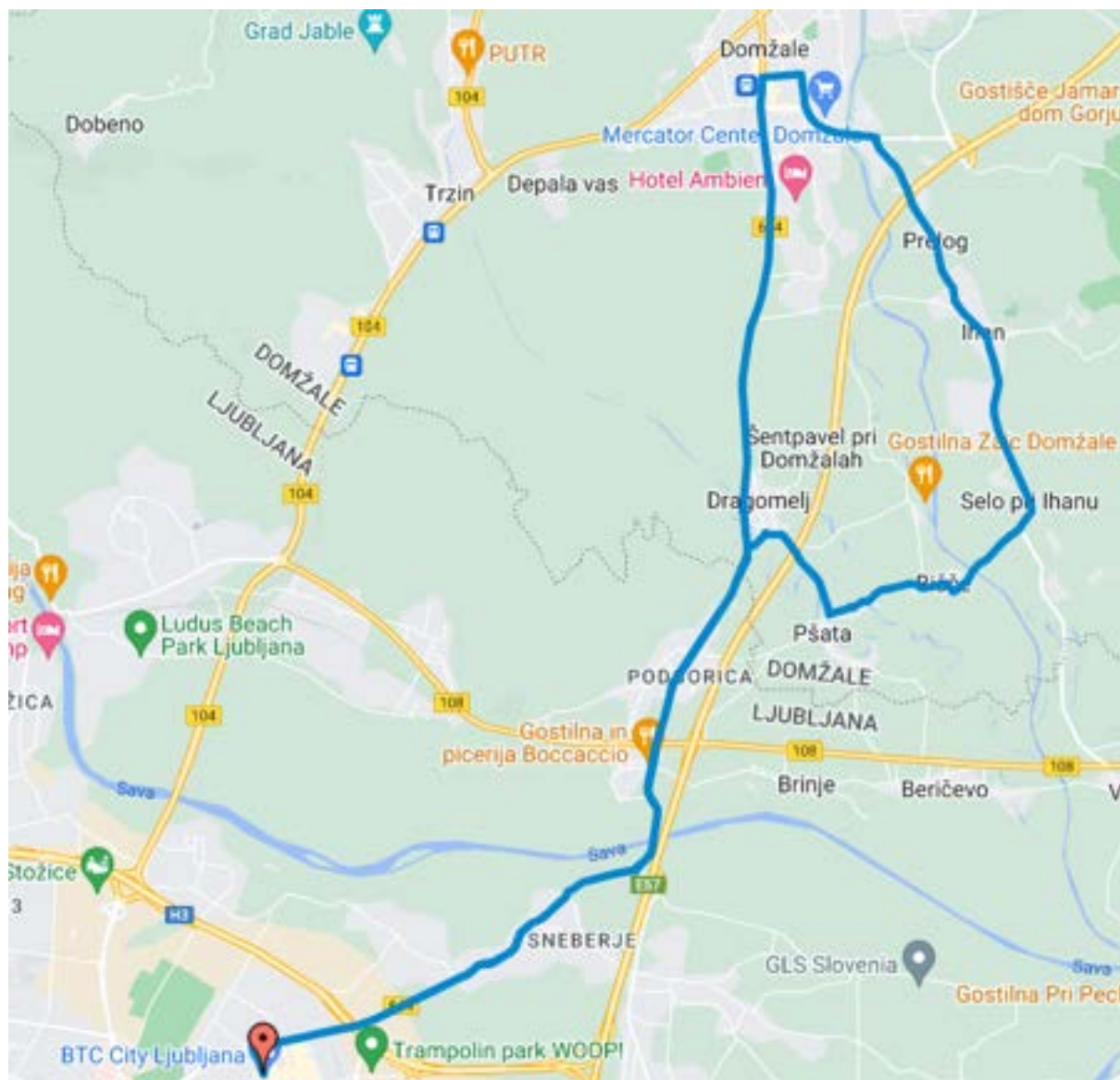
Zadevna trasa bo zaprta do središča Domžal, Ljubljanska cesta, Kolodvorska cesta krožišče.

Za nemoteno izvedbo bo potrebno sodelovanje tudi vseh stanujočih ob trasi, zato Vas prosimo, da vse nujne opravke prilagodite času zapore in uporabite možne obvoze.

OD FRANJE DO TOURA!



43. MARATON FRANJA 7.-9. JUNIJ 2024



Trasa MEDEX družinsko šolski maraton 8.06.2024

MARATON FRANJA BTC City
Nedelja, 9.06.2024 med 9:00 in 17:00 uro

Trasa: <https://franja.org/veliki-maraton-franja-btc-city-opis-in-zemljevid/>



Mestna občina
Ljubljana





Zaradi kolesarskega maratona bo v nedeljo, 9.06.2024, med 9:00 in 17:00 oviran promet na relaciji BTC City Ljubljana–Vrhnika–Logatec–Godovič–Idrija–Cerkno–Kladje–Gorenja vas–Škofja Loka–Zbilje–Vodice–Povodje–Gameljne–BTC Ljubljana. Med 11.00 in 13.00 pa bo promet oviran tudi na relaciji Dolgi most–Dobrova–Horjul–Vrzenec–Suhi Dol–Gorenja vas. Na nekaterih mestih bodo vzpostavljene dolgotrajnejše popolne zapore prometa. Večinoma bodo urejeni obvozi. Na vseh pomembnejših cestnih priključkih ob trasi maratona bodo promet usmerjali policisti in redarji organizatorja.

Predvidene popolne zapore in obvozi:

Brezovica–Vrhnika:

Odsek bo zaprt od 9:00 do 9:45. Obvoz je možen po avtocesti.

Vrhnika- Logatec

Odsek bo zaprt od 9:20 do 10:30. Obvoz je možen po avtocesti.

Hotedrščica- Godovič

Odsek bo zaprt od 9:30 do 11:20.

Godovič–Idrija:

Odsek bo zaprt od 9:40 do 13. ure. Obvoz bo potekal na relaciji Idrija–Rebro–Dole–Godovič.

Cerkno–Kladje–Trebija:

Odsek bo zaprt od 10.40 do 15. ure. Obvoz bo voden na relacijah Trebija–Žiri–Idrija ter Hotavljje–Leskovica–Novaki–Cerkno. Na relaciji Škofja Loka–Cerkno bo voden obvoz čez Železnike.

Priključek Jeprca:

Priključek Jeprca bo v smeri vožnje od Medvod proti Škofji Loki zaprt od 10.55 do 15. ure. Obvoz bo v smeri proti Škofji Loki voden čez Kranj, v smeri Smlednika pa čez Medvode.

Ljubljana:

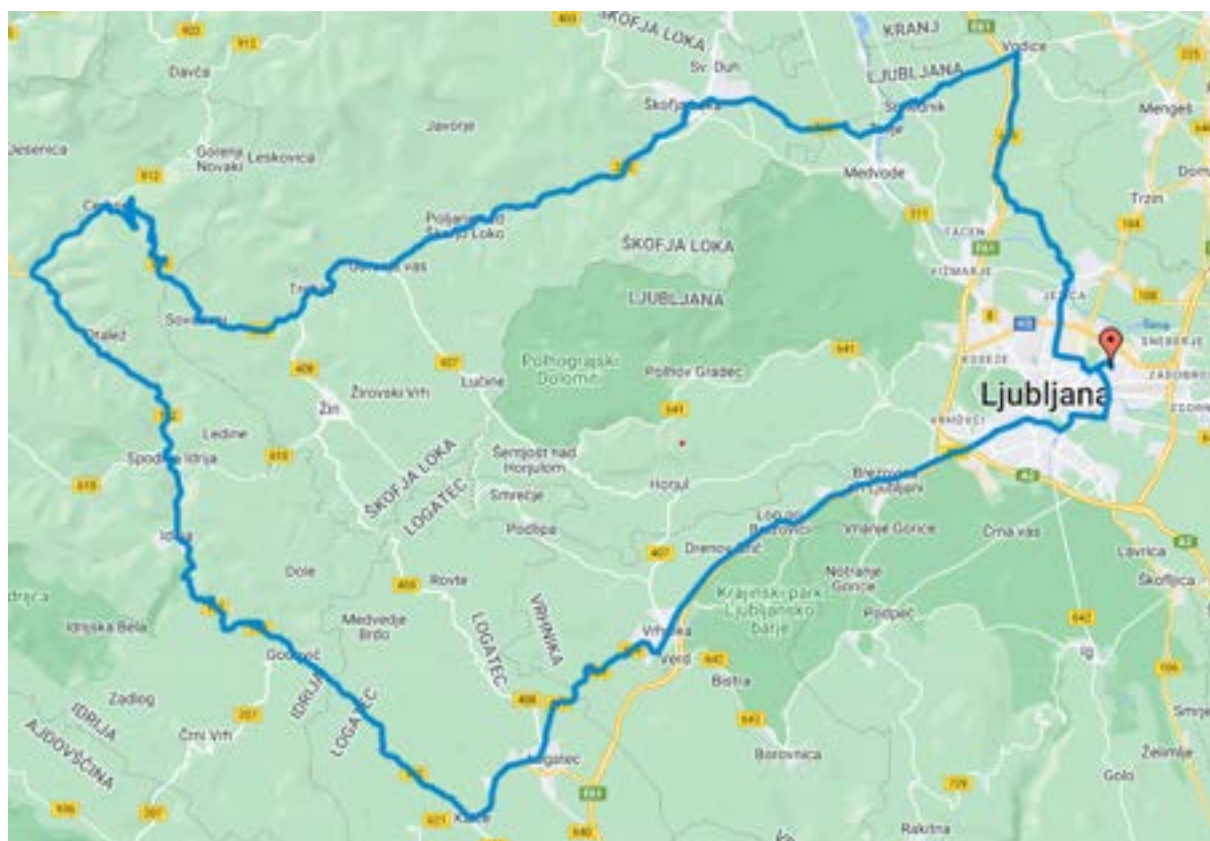
Na območju Ljubljane bodo od 12. do 17. ure zaprti odseki Povodje, Gameljne, Črnuški most, Ježica, Dunajska cesta, Dimičeva ulica, Kranjčeva ulica, Rondo Žale, Pokopališka ulica in Šmartinska cesta ter območje do cilja v BTC.

Avtocestni izvozi:



Od 11.30 do 16:00 je predvidena popolna zapora avtocestnega izvoza Vodice. Obvoz do Vodice bo voden prek avtocestnega priključka Brnik.

Od 12. do 17. ure je predvidena zapora avtocestnih izvozov Ljubljana Bežigrad.



Trasa MARATON FRANJA BTC CITY 9.06.2024

TRIGLAV MALI MARATON FRANJA Nedelja, 9.06.2024 med 10:30 in 13:00

Trasa: <https://franja.org/triglav-mali-maraton-franja-opis-in-zemljevid/>

Od 10:30 do 13:00 je predvidena popolna zapora ceste na relaciji Dolgi most–Dobrova–Horjul–Vrzenec–Suhi Dol–Lučine–Gorenja vas.

OD FRANJE DO TOURA!



43. MARATON FRANJA
7.-9. JUNIJ 2024



Trasa TRIGLAV MALI MARATON FRANJA 9.06.2024

VLJUDNO VAS PROSIMO ZA STRPNOST IN RAZUMEVANJE

Organizacijski odbor Maratona Franja BTC City



Mestna občina
Ljubljana

