




Proletarska cesta 1, 1000 Ljubljana



VOK2000305238

Številka: 351-1140/2018-7
Datum: 9. 8. 2018
u.p.: MOP-UE0002-P2

da je odločba sklep številka 351-1140/2018-7
(ustrezno obkroži)

izdana/dne 9. 8. 2018 postala/a

- dokončen/na dne

T: 01 306 35 00

F: 01 306 35 35

E: ue.ljubljana@gov.si

www.uprava.gov.si/ljubljana

pravno moč na dne 5. 10. 2018

(ustrezno označi)



podpis uradne osebe



VODOVOD
KANALIZACIJA

17

Prejeto
dne:

13 -08- 2018

Priloge	Številka	Org. enota	Referent
		TIS	RS-UK

CC) RS

Upravna enota Ljubljana, Izpostava Moste-Polje, izdaja na podlagi 2. odstavka 24. člena Zakona o graditvi objektov (Uradni list RS, št. 102/04 – uradno prečiščeno besedilo, 14/05 – popr., 92/05 – ZJC-B, 93/05 – ZVMS, 111/05 – odl. US, 126/07, 108/09, 61/10 – ZRud-1, 20/11 – odl. US, 57/12, 101/13 – ZDavNepr, 110/13, 19/15, 61/17 – GZ in 66/17 – odl. US; v nadaljevanju ZGO-1) v zadevi izdaje gradbenega dovoljenja, na zahtevo investitorke Mestne občine Ljubljana, Mestni trg 1, 1000 Ljubljana, ki jo po pisnem pooblastilu zastopa JP VO-KA, d.o.o., Vodovodna cesta 90, 1000 Ljubljana, naslednje

GRADBENO DOVOLJENJE

I. Investitorke Mestni občini Ljubljana, Mestni trg 1, 1000 Ljubljana, se izda gradbeno dovoljenje za gradnjo javnega povezovalnega kanala (kanalizacijski zbiralnik C0) - tretji del, na zemljiščih s parcelnimi št. 2336, 2334/2, 2377, 2361/1, vse k.o. Stožice, 877, 873/2, obe k.o. Šmartno ob Savi in 872/6, 872/1, 872/2, 870/2, 842/7, 842/6, 1466/25, 1466/32, vse k.o. Zadobrova, po projektu za pridobitev gradbenega dovoljenja št. 50-1689-00-2012, april 2018, Ljubljana, izdelovalec Hidroinženiring, d.o.o., Slovenčeva 95, 1000 Ljubljana, ki je sestavni del tega dovoljenja in vsebuje:

- Vodilno mapo št. 50-1689-00-2012, april 2018, Ljubljana, izdelovalec Hidroinženiring, d.o.o., Slovenčeva 95, 1000 Ljubljana.
- Načrt gradbenih konstrukcij in drugi gradbeni načrti – kolektor C0 št. 50-1689-00-2012, januar 2013, Ljubljana, izdelovalec Hidroinženiring, d.o.o., Slovenčeva 95, 1000 Ljubljana.
- Načrt gradbenih konstrukcij – ZB Brod št. 50-1689-00-2012, marec 2013, Ljubljana, izdelovalec Hidroinženiring, d.o.o., Slovenčeva 95, 1000 Ljubljana.
- Načrt električnih inštalacij in električne opreme – ZBDV Brod, št. 50-1689-00-2012-E, januar 2013, Ljubljana, izdelovalec Hidroinženiring, d.o.o., Slovenčeva 95, 1000 Ljubljana.
- Načrt strojnih inštalacij in strojne opreme – ZBDV Brod, št. 60-1689-00-2012, januar 2013, Ljubljana, izdelovalec Hidroinženiring, d.o.o., Slovenčeva 95, 1000 Ljubljana.
- Načrt gospodarjenja z gradbenimi odpadki št. 50-1689-00-2012, januar 2013, Ljubljana, izdelovalec Hidroinženiring, d.o.o., Slovenčeva 95, 1000 Ljubljana.
- Hidrološko hidravlični elaborat št. 50-1689-00-2012-HH, junij 2013, Ljubljana, izdelovalec Hidroinženiring, d.o.o., Slovenčeva 95, 1000 Ljubljana.
- Geomehansko poročilo št. 5/2013-CE, 18.2.2013, Brezovica pri Ljubljani, izdelovalec Cestal, inženiring in svetovanje, d.o.o., Na Brce 14, Vnanje Gorice, 1351 Brezovica pri Ljubljani.
- Geodetski načrt št. Apolonij 2018-12/521, april 2018, Kamnik, izdelovalec Apolonij d.o.o., Medvedova ulica 25, 1241 Kamnik.
- Elaborat križanj in približevanj povezovalnega kanala C0 z obstoječimi daljnovodi 220kV Beričevo – Kleče, 110kV Beričevo – Kleče in 2 x 110kV TE-TOL-Črnuče-Kleče, št. 50-1689-00-2012, februar 2013, Ljubljana, izdelovalec Hidroinženiring, d.o.o., Slovenčeva 95, 1000 Ljubljana.

II. Splošni pogoji gradnje:

Osnovni namen izgradnje zbiralnika C0, ki bo potekal ob desnem bregu reke Save od obstoječe čistilne naprave Brod do priključitve na zbiralnik z oznako A0 v Zalogu, je gravitacijsko odvajanje komunalnih in tehnoloških odpadnih vod iz naselij ob desnem in levem bregu reke Save od Zaloga do Medvod, na CČNL V Zalogu. Na zbiralnik z oznako C0 se bodo navezovala naselja, ki gravitirajo proti reki Savi, in sicer Medvode, Brod, Tacen, Vodice, Črnuče, ter naselja, ki so tik ob reki Savi, kot so Ježica, Mala vas, Stožice, Tomačevo, Šmartno, Zadobrova ter Zalog. Za del (1. del) trase javnega povezovalnega kanala C0 je bilo izdano gradbeno dovoljenje št. 351-2245/2013-35 z dne 12.3.2015 ter za del (2. del) trase javnega povezovalnega kanala C0 gradbeno dovoljenje št. 351-204/2016-38 z dne 29.11.2016. S predmetno odločbo se izda gradbeno dovoljenje le za del trase (3. del) javnega povezovalnega kanala C0, in sicer na zemljiščih, navedenih v nadaljevanju.

- zahtevnost objekta: zahteven objekt
- klasifikacija celotnega objekta: CC SI 22231 – cevovodi za odpadno vodo
- seznam zemljišč za nameravano gradnjo:
 - k.o. Stožice: parc. št. 2336, 2334/2, 2377, 2361/1;
 - k.o. Šmartno ob Savi: parc. št. 877, 0873/2;
 - k.o. Zadobrova: parc. št. 872/6, 872/1, 872/2, 870/2, 842/7, 842/6.
- Podatki o soglasjih in relevantni pogoji:
 - soglasje DARS d.d. št. 351/AC-2131/13 z dne 30.4.2013 in dopolnitev k soglasju št. 351/AC-2131/17 z dne 14.4.2017, pod naslednjim pogojem gradnje:
 - pred izdajo dovoljenja in pričetkom del mora investitor z upravljavcem DARS d.d. urediti služnost s pogodbo o ustanovitvi stvarne služnosti;
 - soglasje Direkcije RS za infrastrukturo, Sektorja za upravljanje cest, Območja Ljubljane št. 37167-385/2013/27 (1502) z dne 14.2.2018, brez posebnih pogojev gradnje;
 - soglasje k projektu Elektra Ljubljana, Javnega podjetja za distribucijo električne energije, d.d., Ljubljana, št. 1124267 z dne 16.4.2018, brez posebnih pogojev;
 - soglasje k projektnim rešitvam Elektra-Slovenije, d.o.o., št. 210/594/ubi z dne 22.4.2013, brez posebnih pogojev;
 - soglasje k projektu za pridobitev gradbenega dovoljenja Energetika Ljubljana, d.o.o. št. JPE-351-052/2018(PS-1)-5080904 z dne 17.1.2018, pod naslednjimi pogoji gradnje:
 - sočasno z gradnjo povezovalnega kanala C0 mora potekati gradnja plinovodnega omrežja;
 - soglasje Zavoda za gozdove Slovenije, Območne enote Ljubljana št. 3407-35/2013 z dne 12.4.2013, brez posebnih pogojev gradnje;
 - Soglasje MOL, Oddelka za gospodarske dejavnosti in promet, Odseka za promet, št. 3511-147/2013-2-MB z dne 13.6.2013, pod naslednjimi pogoji gradnje:
 - soglasje se izdaja pod pogojem, da bo pri izvedbi upoštevana ureditev daljinske kolesarske povezave v obsegu skupnega poteka trase in predstavitev poteka občinske ceste JP2 št. 716191 v skladu s smernicami OGDP;
 - če bo zaradi izvajanja del potrebno delno ali popolno zapreti cesto za promet ali na jej omejiti promet posameznih vrst vozil, mora investitor (ali izvajalec) pred začetkom gradnje pridobiti dovoljenje OGDPA za zaporo ali prekop;
 - naravovarstveno soglasje RS, Ministrstva za okolje in prostor, Agencije RS za okolje, št. 35620-95/2018-4 z dne 30.1.2018, brez posebnih pogojev gradnje;
 - sklep PP PVO RS, Ministrstva za okolje in prostor, Agencije RS za okolje, št. 35405-28/2016-2 z dne 28.1.2016, brez posebnih pogojev;
 - vodno soglasje Direkcije RS za vode, Sektor območja srednje Save, št. 35507-134/2018-8 z dne 23.4.2018, pod naslednjimi pogoji gradnje:
 - pri izvajanju gradbenih del je potrebno upoštevati vse pogoje navedene v Preglednici 1.2 Uredbe o vodovarstvenem območju za vodno telo vodonosnika Ljubljanskega polja (Ur. l. RS, št. 43/15) z naslovom Izvajanje gradbenih del;
 - v času gradnje je stranka dolžna zagotoviti vse potrebne varnostne ukrepe in tako organizacijo na gradbiščih, da bo preprečeno onesnaževanje voda, ki bi nastalo zaradi transporta, skladiščenja in uporabe tekočih goriv in drugih nevarnih snovi oziroma v primeru nezgod zagotoviti takojšnje ukrepanje za to usposobljenih delavcev. Vsa začasna skladišča in pretakališča goriv, olj in maziv ter drugih nevarnih snovi morajo biti zaščitena pred možnostjo izliva v okolje;

- po končani gradnji je potrebno odstraniti vse ostanke gradbenih materialov in začasnih deponij. Vse z gradnjo prizadete površine je potrebno krajinsko ustrezno urediti tako, da bo preprečena erozija;
- soglasje k projektnim rešitvam družbe Plinovodi d.o.o. št. S13-164/I-MP/ŠN z dne 28.6.2013, brez posebnih pogojev;
- soglasje na projekt družbe T-2 d.o.o. št. 43/2018 T-2 z dne 1.3.2018, brez posebnih pogojev;
- soglasje k projektnim rešitvam Telekom Slovenije d.d. št. 59506-LJ/47-BS z dne 15.1.2018, brez posebnih pogojev gradnje;
- soglasje k projektnim rešitvam JP Vodovod-Kanalizacija, d.o.o. št. VOK-351-113/2018-003 z dne 12.1.2018 – vodovod in podaljšanje soglasja št. VO2104930JL z dne 13.6.2013, brez posebnih pogojev;
- soglasje k projektnim rešitvam JP Vodovod-Kanalizacija, d.o.o. št. VOK-351-114/2018-003 z dne 11.1.2018 – kanalizacija in podaljšanje soglasja št. KA2105874RA z dne 13.6.2013, pod enakimi pogoji;
- javno kanalizacijsko omrežje se mora izvajati v vodotesni izvedbi po predloženem projektu, na katerega je izdano pozitivno mnenje Komisije za interno revizijo projektov pri JP Vodovod-Kanalizacija, d.o.o., št. 18-1/13, z dne 21.5.;
- soglasje družbe Slovenske železnice – Infrastruktura, d.o.o., št. 2.2.-256/2013-BM z dne 21.5.2013, pod naslednjimi pogoji:
- vsaj 8 dni pred začetkom del v območjih križanja železniške proge je treba obvestiti SŽ – Infrastrukturo, d.o.o., Službo za gradbeno dejavnost, Pisarno Ljubljana,
- Slovenske železnice – Infrastruktura, d.o.o. ne odgovarjajo za morebitno škodo, ki bi nastala na objektu investitorja ali na napravah izvajalca del, zaradi svojega rednega delovanja, pač pa se investitor in njegovi pravni nasledniki obvezujejo povrniti Slovenskim železnicam – Infrastrukturi, d.o.o. vso škodo, ki bi jim nastala zaradi gradnje, obstoja in uporabe objekta;
- pred izdajo gradbenega dovoljenja ali drugega ustreznega upravnega akta, v železniškem varovalnem progovnem pasu ni dovoljeno izvajati nobenih del;
- kulturnovarstveno soglasje Zavoda za varstvo kulturne dediščine Slovenije, Območne enote Ljubljana, št. 35102-0126/2013/15 z dne 18.1.2015, pod naslednjimi pogoji:
- poseg se dovoli v obsegu in na način, kot je določen v kulturnovarstvenih pogojih Javnega zavoda RS za varstvo kulturne dediščine št. 35102-0126/2013/2-MP-MT z dne 21.3.2013,
- investitor mora zagotoviti predhodne arheološke raziskave skladno z izdanimi kulturnovarstvenimi pogoji št. 35102-0126/2013/2-MP-MT z dne 21.3.2013;
- pri vseh posegih v zemeljske plasti se na območju registrirane kulturne dediščine (na parc. št. 1234/1, 929, 931, 932, 946/1, 946/2, 961, 962, vse k.o. Šmartno ob Savi, 2216/19, 2279/7, 2279/2, 2666, 2280/38, vse k.o. Stožice, 1, 8/1, 2358 k.o. Stožice) se skladno s 27. točko 3. čl. ZVKD-1 izvedejo predhodne arheološke raziskave – arheološke raziskave ob gradnji, ki v primeru odkritja intaktnih arheoloških ostalin nemudoma preidejo v arheološka izkopavanja, katerih obseg določi pristojni konservator z vpisom v gradbeni dnevnik;
- strojni izkop mora potekati z ravno žlico, to velja tudi na območju cestnih površin (po odstranitvi asfalta in gramoznega tampona);
- arheološke raziskave se lahko izvajajo v ustreznih vremenskih razmerah, v dnevih brez padavin;

- Velikost skupnega objekta -	- kolektor CO:	- dolžina: 3.148 m
kanalizacija:		- dimenzija: fi 1200
	- kanal iz ČRP Mala vas:	- globina: od 2 m do 6,6 m
		- dolžina: 49 m
	- kanal iz ČRP Tomačevo:	- dimenzija: fi 500
		- globina: od 3,3 m do 3,6 m
	- kanal iz ČRP Jarše:	- dolžina: 57 m
		- dimenzija: fi 300
	- kanal iz ČRP Jarše:	- globina: od 2 m do 4,7 m
		- dolžina: 25 m
	- kanal Sneberska:	- dimenzija: fi 400
		- globina: od 1,1 m do 3,2 m
		- dolžina: 189 m
		- dimenzija: fi 250
		- globina: od 1,9 m do 4,1 m

III. Posebni stroški za izdajo tega dovoljenja niso zaznamovani.

Obrazložitev

Investitorica Mestna občina Ljubljana, Mestni trg 1, 1000 Ljubljana, je dne 21.5.2018, po pooblaščenju JP VO-KA, d.o.o., Vodovodna cesta 90, 1000 Ljubljana, pri tukajšnjem upravnem organu podala zahtevo za izdajo gradbenega dovoljenja za gradnjo javnega povezovalnega kanala C0 (kanalizacijski zbirnik C0) – tretji del, na zemljiščih s parcelnimi št. 2336, 2334/2, 2377, 2361/1, vse k.o. Stožice, 877, 873/2, obe k.o. Šmartno ob Savi in 872/6, 872/1, 872/2, 870/2, 842/7, 842/6, 1466/25, 1466/32, vse k.o. Zadobrova. K zahtevi sta bila priložena dva izvoda projekta za pridobitev gradbenega dovoljenja št. 50-1689-00-2012, april 2018, Ljubljana, izdelovalec Hidroinženiring, d.o.o., Slovenčeva 95, 1000 Ljubljana, ki vsebujeta vodilno mapo, načrt gradbenih konstrukcij in druge gradbene načrte – kolektor C0, načrt gradbenih konstrukcij – ZB Brod, načrt električnih inštalacij in električne opreme – ZBDV Brod, načrt strojnih inštalacij in strojne opreme – ZBDV Brod, načrt gospodarjenja z gradbenimi odpadki, hidrološko hidravlični elaborat, geomehansko poročilo, geodetski načrt, elaborat križanj in približevanj povezovalnega kanala C0 z obstoječimi daljnovodi 220kV Beričevo – Kleče, 110kV Beričevo – Kleče in 2 x 110kV TE-TOL-Črnuče-Kleče, pooblastilo investitorja z dne 23.9.2013, ter kopije notarsko overjenih pogodb. Investitorica je v zahtevi navedla, da zaradi dolgotrajnih postopkov razlastitve oz. postopkov pridobitve služnosti v javno korist, upravni organ, na podlagi 2. tč. 67. čl. ZGO-1, zaproša za izdajo gradbenega dovoljenja za del trase na zemljiščih, kjer ima izkazano pravico graditi. Pri tem upravni organ ugotavlja, da ZGO-1 v 2. tč. 67. čl. določa, da se lahko izda gradbeno dovoljenje tudi za del objekta oziroma za izvedbo posameznih gradbenih ali inštalacijskih del oziroma tehnoloških naprav, če gre za gradnjo objekta gospodarske javne infrastrukture, zato je navedena zahteva investitorice utemeljena.

Skladno z 19. in 20. členom Zakona o splošnem upravnem postopku (Ur.l. RS, št. 24/06-uradno prečiščeno besedilo, 105/06-ZUS-1 ter spremembe 126/07, 65/08, 47/09 – odločba US, 48/09 – popr., 8/10 in 82/13; v nadaljevanju ZUP-2) bi bile v predmetnem postopku krajevno pristojne za odločanje naslednje izpostave Upravni enoti Ljubljana: Bežigrad ter Moste – Polje. Po 21. čl. je pristojen tisti organ, ki je prvi začel postopek, to je Izpostava Moste – Polje, kjer je investitorica dne 21.5.2018 podala svojo zahtevo.

V 4. odstavku 62. člena ZGO-1 je določeno, da je v postopku izdaje gradbenega dovoljenja, razen na območju, ki se ureja z državnim prostorskim načrtom ali občinskim podrobnim prostorskim načrtom, stranka tudi občina, na območju katere leži nameravana gradnja, če najpozneje v osmih dneh po prejemu obvestila o vložitvi zahteve za izdajo gradbenega dovoljenja priglasi svojo udeležbo pristojnemu upravnemu organu za gradbene zadeve. Na podlagi navedenega določila ZGO-1 je upravni organ z dopisom št. 351-1140/2018-2 z dne 28.5.2018 obvestil Mestno občino Ljubljana, Oddelek za urejanje prostora o vložitvi zahteve za izdajo gradbenega dovoljenja. Mestna občina Ljubljana je upravni organ dne 6.6.2018 obvestila, da se prijavlja k udeležbi v predmetnem postopku izdaje gradbenega dovoljenja.

Skladno z določili 1. odstavka 66. člena ZGO-1 mora pristojni upravni organ za gradbene zadeve, preden izda gradbeno dovoljenje, preveriti:

1. ali je projekt izdelan v skladu s prostorskim aktom,
2. ali je projekt izdelala pravna oziroma fizična oseba, ki je med izdelavo projekta izpolnjevala s tem zakonom predpisane pogoje za projektanta, ter ali je oseba, ki je navedena kot odgovorni projektant, med izdelavo projekta izpolnjevala pogoje za odgovornega projektanta,
3. ali so k predvideni gradnji pridobljena vsa predpisana soglasja,
4. ali ima projekt predpisane sestavine,
5. ali so dajatve in prispevki, določeni z zakonom, plačani oziroma so na drug zakoniti način izpolnjene investitorjeve obveznosti,
6. ali ima investitor pravico graditi in
7. ali iz projekta za pridobitev gradbenega dovoljenja izhaja, da bo zagotovljena minimalna komunalna oskrba objekta, če se gradi nov objekt ali če se objekt prizidava, nadzidava ali rekonstruira tako, da se zato spreminjajo osnovni parametri obstoječih priključkov oziroma se povečujejo zahteve v zvezi z njegovo komunalno oskrbo.

1. odstavek 106. člena Gradbenega zakona (Uradni list RS, št. 61/17, v nadaljevanju GZ) določa, da se postopki, začeti pred začetkom uporabe GZ na podlagi ZGO-1, končajo po določbah ZGO-1, kar velja tudi za predmetni postopek.

Upravni organ je opravil preveritev v smislu določil 1. odstavka 66. člena ZGO-1 in ugotovil, da je projekt usklajen z veljavnimi prostorskimi akti, ki veljajo za obravnavana zemljišča, in sicer: z Odlokom o podrobnem prostorskem načrtu za kanalizacijski zbiralnik C0 od Ježice do Sneberij (Ur.l. RS, št. 110/2008, v nadaljevanju: OPPN C0), Odlokom o občinskem prostorskem načrtu Mestne občine Ljubljana – izvedbeni del (Ur. l. RS, št. 78/10, 10/11-DPN, 22/11-popr., 9/13, 95/15 in 38/16, v nadaljevanju OPN) ter Uredbo o državnem prostorskem načrtu za prenosni plinovod M5/R51 na odseku od Vodice do Termoelektrarne Toplarne Ljubljana (Ur. l. RS, št. 112/2009, v nadaljevanju: Uredba). Pridobljeno je bilo soglasje k projektnim rešitvam družb Plinovodi d.o.o. ter Energetika Ljubljana d.o.o.. Iz projektne dokumentacije tudi izhaja, da mora biti sočasno z gradnjo objektov zagotovljena predstavitev vseh infrastrukturnih vodov, objektov in naprav, potrebnih za nemoteno delovanje obstoječih objektov v času gradnje in po njej. Dne 5.7.2010 je bil sprejet OPN, po 13. točki 109. člena je OPPN C0 ostal v veljavi. Prav tako je OPPN C0 ostal v veljavi po spremembah in dopolnitvah OPN v letu 2013 in 2015.

Dne 19.6.2018 je bil v Uradnem listu RS objavljen Odlok o spremembah in dopolnitvah Odloka o občinskem prostorskem načrtu Mestne občine Ljubljana, ki v svojih prehodnih in končnih določbah (60. čl.) določa, se postopki za izdajo gradbenega dovoljenja, ki so se začeli pred uveljavitvijo tega odloka (torej pred 4.7.2018), končajo po določbah prostorskih aktov MOL, veljavnih v času vložitve popolne vloge za izdajo gradbenega dovoljenja. Navedeno velja tudi za predmetni upravni postopek.

1. • Glede usklajenosti z OPN, je bilo preverjeno, da je:
 - vrsta objekta, katerega gradnja je predvidena s PGD, skladna z namensko rabo območja, v katerem je predvidena gradnja po PGD. 12. člen v prvi tč. namreč dopušča gradnjo komunalnih objektov, vodov in naprav, kot so tudi objekti za odvajanje in čiščenje komunalne in padavinske vode, na celotnem območju OPN;
 - da je zagotovljena skladnost s poglavjem OPN Okoljska, energetska in elektronska komunikacijska gospodarska javna infrastruktura:
 - o podpoglavjem 12.2. Varovalni pasovi in koridorji: Skladno s 47. členom Odloka je investitorica za gradnjo v varovalnih pasovih posameznih infrastrukturnih omrežij pridobila soglasja vseh pristojnih izvajalcev gospodarske javne službe;
 - o podpoglavjem 12.3. Gradnja omrežij in naprav gospodarske javne infrastrukture: 51. čl.:
 - 1. odst.: kanalizacijski zbiralnik je glavni primarni kanal, ki povezuje kanalizacijske sisteme različnih območij na CČN Ljubljana. Nanj se priključujejo mešani kanalizacijski sistemi, ločeni kanalizacijski sistemi za odpadno vodo;

Izvajalec javne gospodarske službe je podal svoje soglasje k projektu.

 - Glede usklajenosti z OPPN za kanalizacijski zbiralnik od Ježice do Sneberij, je bilo preverjeno, da je projekt usklajen z:
 - 9. čl. (rešitve načrtovanih objektov in površin): Zbiralni kanal C0 je dimenzije DN 1200 mm in dolžine 11.791 m. Dolžina kanala na območju OPPN je 6515,90 m. V celoti bo vkopan v globini med 2,0 m in 6,2 m. Na kanalu so, na razdalji od 80 m do 100 m, predvideni revizijski jaški dimenzije 1000 mm s pokrovom dimenzije 600 mm. Kanal iz ČN Črnuče ni predmet PGD. Kanal iz črpališča Mala vas je profila DN 500 mm in dolžine 177,9 m. Kanal iz črpališča Tomačevo je profila DN 300 mm in dolžine 266,2 m. Kanal iz črpališča Jarše (Obrije) je profila DN 400 mm in dolžine 329,5m. Črpališče ni predmet PGD projekta. Ostale površine se po končani gradnji vrnejo v prvotno rabo. Zaradi gradnje kanalizacijskega zbiralnika je treba odstraniti posamezna drevesa in ostalo vegetacijo, sklano z OPPN;
 - 10. in 11. čl.: črpališče, tlačni del priključnega kanal iz ČN Črnuče, kolesarka in pešpot niso del PGD projekta. Na mestu, kjer poteka kanal po predvideni kolesarski in pešpoti, se zgornji stroj uredi v makadamski izvedbi;
 - 12. čl. (pogoji in usmeritve za projektiranje in gradnjo):
 - Kanalizacijski zbiralnik C0: Trasa zbiralnika C0, dimenzije DN 1200 mm bo potekala od prehoda kanala preko vzhodne avtoceste Ljubljana – Maribor (kar ni predmet tega projekta). Trasa kanala nato poteka v Sneberski cesti. Vzporedno poteka sekundarni »kanal Sneberska« premera DN 250 mm, na katerega se prevežejo obstoječi hišni priključi. V križišču Sneberske ceste in ulice Trbeže se na kanal preveže obstoječi kanal DN 400 po

Sneberski ulici. Nato kolektor poteka po ulici Trbeže proti Šmartinski cesti. Vmes se na kolektor priključita obstoječa kanala DN 400 in DN 250 mm, iz območja med Šmartinsko, Snebersko in Trbežami. Vzporedno poteka sekundarni »kanal Trbeže«, na katerega se priključijo obstoječi objekti V od ulice Trbeže. Tik pred Šmartinsko cesto se na kanal priključi obstoječi kanal DN 400 mm. Kolektor nato poteka po Šmartinski cesti proti križišču s Snebersko cesto. Nato zavije na spodnjo savsko teraso, medtem ko se cesta dvigne na zgornjo savsko teraso. Vmes se na kanal priključi obstoječi kanal DN 400 iz Sneberskega nabrežja, kanal nato poteka preko polj in travnikov ob obstoječem kanalu DN 400, ki se ukine. Vzporedni potek poteka do ulice Cesta v Hraslje, kjer se nanj priključi obstoječi kanal DN400. Kolektor nato poteka čez polja in travnike do kolovoza, kot nadaljevanje Zabretove ulice v Šmartnem. Nato poteka po S robu naselja Šmartno, kjer se približa Savi. Kolektor poteka po Kovačevi ulici in ulici Obrije, ter proti novozgrajenemu rekreacijskemu centru ob Savi. Ob rekreacijskem centru se nanj priključi kanal iz ČRP Jarše DN 400 mm. Kolektor je nato speljan po novi kolesarski poti ob reki Savi preko rekreacijskega centra S od naselja Tomačevo do Črnuške obvoznice. Na SV delu naselja Tomačevo se na kolektor priključi kanal iz črpališča Tomačevo. Kolektor je speljan pod mostom črnuške obvoznice. Nato je speljan preko rekreacijskih površin na S robu konjeniškega centra. Kolektor na tem mestu ne poteka po poti, temveč po zgornjem robu rekreacijskih površin. Na prečkanju z ulico Stožice se bo nanj priključil predvideni kanal iz naselja Stožice (ni predmet tega projekta). Kolektor sledi cesti Stožice in se približa zgornjemu robu brežine Save. Kolektor poteka po desnem bregu reke Save v oddaljenosti od zgornjega roba brežine minimalno 15 m. Poteka preko travnikov zahodno od obrežne poti. V od basebalskega igrišča se nanj priključi kanal iz črpališča Mala Vas. Pri objektu Tesovnikova 20 se zaradi prostorskih pogojev približa brežini na 3,5m in poteka v obrežni poti, cca. 50 m. Nato se oddalji na več kot 15 m od brežine in poteka po V strani igrišča za baseball in nogomet, ter po V strani teniškega centra Breskvar, kjer se približa brežini Save na 3,5 m zaradi prostorskih omejitev. Nato poteka med brežino Save in kopališčem Štern, mimo avtokampa pod železniškim mostom, plinovodnim mostom in črnuškim mostom;

▫ Priključni kanali: v območju veljavnosti OPPN se na C0 priključijo kanali:

○ »kanal iz ČRP Jarše«: sekundarni »kanal iz ČRP Jarše« poteka od obstoječega revizijskega jaška pred črpališčem Jarše, v smeri proti S po travniku, nakar zavije na dostopno asfaltirano Dajnkovo ulico, ter proti kolektorju C0;

○ »kanal iz ČRP Tomačevo«: sekundarni »kanal iz ČRP Tomačevo« poteka od obstoječega revizijskega jaška pred črpališčem Tomačevo, po S delu parkirišča, nato zavije ob V strani naselja Tomačevo proti kolektorju C0;

○ »kanal iz ČRP Mala Vas«: sekundarni »kanal iz ČRP Mala Vas« poteka od obstoječega revizijskega jaška pred črpališčem Mala Vas, po asfaltirani cesti do kolektorja C0;

○ »kanal Trbeže«: sekundarni »kanal Trbeže« poteka po asfaltirani ulici Trbeže ob kolektorju C0. Namenjen je priključevanju objektov na ulici Trbeže. Ti objekti se ne smejo priklopiti na kolektor, ampak le na sekundarne kanale;

○ »kanal Sneberska«: sekundarni »kanal Sneberska« poteka po asfaltirani Sneberski ulici ob kolektorju C0. Namenjen je za priključevanje objektov ob Sneberski cesti. Ti objekti se ne smejo priklopiti na kolektor, ampak le na sekundarne kanale;

- 13. čl. (posegi v obstoječe objekte in naprave): s priključitvijo obstoječega kanala dimenzije 400 mm, ki poteka po Zabretovi ulici, na kanalizacijski zbiralnik, se ukine in odstrani del tega kanala do Šmartinske ceste. Ukinitiv in odstranitiv črpališč ni predmet projekta. Ograje, ki jih je treba zaradi gradnje kanalizacijskega zbiralnika začasno odstraniti, je treba po končani gradnji nadomestiti;

- 14. čl. (odstranitev vegetacije): odstranitev vegetacije je predvidena na naslednjih lokacijah: gozd v sklopu Avtokampa Ježica, gozdič med Malo vasjo in Stožicami, posamezni manjši gozdi sestoji na obrežju Save in na zgornji Savski terasi od Obrij do Sneberij. Pri vseh izkopih za kanalizacijski zbiralnik v bližini dreves je treba upoštevati standard DIN 18920 za zaščito dreves;

- 18. in 19. čl. (pogoji za prometno urejanje, križanje in približevanje prometni infrastrukturi): pridobljena in v izreku navedena soglasja MOL OGD, DRSC ter Slovenskih železnic;

- 20. in 21. čl. (pogoji za komunalno urejanje ter križanje in približevanje komunalni in energetski infrastrukturi): pridobljena so soglasja upravljavcev obstoječih komunalnih in energetskih vodov;

- 22. čl. (celostno ohranjanje kulturne dediščine): pridobljeno je soglasje Zavoda za varstvo kulturne dediščine Slovenije;

- 23. čl. in 24. čl. (varstvo vode in podzemnih voda ter ohranjanje narave): predloženo je bilo vodno ter naravovarstveno soglasje ARSO;
 - 25. čl. (gozdnogospodarske ureditve in varovanje gozda): predloženo je bilo soglasje Zavoda za gozdove RS;
 - skladno s 26., 27., 28., 29., 30. in 31. čl. so predvideni ustrezni ukrepi za zagotovitev varovanja kmetijskih zemljišč, varovanja tal, varovanja pred hrupom, varovanja zraka, za ustrezno ravnanje z odpadki ter za zagotovitev požarne varnosti;
 - 34. čl. (dopustna odstopanja od načrtovanih rešitev): investitorica utemeljuje, da je do sprememb trase prišlo zaradi tehničnih pogojev in zaradi pogojev prostorskega vidika, do sprememb globine izkopov zaradi tehničnih pogojev, ter da so bila na vsa odstopanja od OPPN pridobljena soglasja pristojnih soglasodajalcev;
2. Projekt za pridobitev gradbenega dovoljenja je izdelal projektant Hidroinženiring, d.o.o., Slovenčeva 95, 1000 Ljubljana, za katerega je iz Poslovnega registra RS razvidno, da je imel v času njene izdelave vpisano dejavnost projektiranja. Ravno tako je upravni organ ugotovil, da so bili vsi odgovorni projektanti v času izdelave projekta vpisani v imenik Zbornice za arhitekturo in prostor Slovenije (ZAPS) oziroma Inženirske zbornice Slovenije (IZS), tako da so izpolnjevali pogoje po 45. členu ZGO-1 za izdelavo projekta oziroma elaborata.
 3. Za gradnjo na predmetnem zemljišču so priložena predpisana soglasja. Podana so soglasja za gradnjo v varovalnih pasovih cest, železnice, telekomunikacijskih vodov, elektroenergetskih vodov, vodovoda, kanalizacije in plinovoda ter soglasja zaradi gradnje na naslednjih varovanih območjih: vodovarstvenem, naravovarstvenem, kulturnovarstvenem ter v območju gozda. Investitorica je dne 21.1.2016, skupaj z Občino Medvode in Občino Vodice, podala zahtevo za izvedbo predhodnega postopka v skladu z 51.a členom Zakona o varstvu okolja (Uradni list RS, št. 39/06-ZVO-1-UPB1, 49/09-ZMetD, 66/06-OdlUS, 33/07-ZPNačrt, 57/08-ZFO-1A, 70/08, 108/09, 48/12, 57/12, 92/13, 56/15 in 102/15) za nameravani poseg: izgradnja kanalizacije v okviru projekta »Odvajanje in čiščenje odpadne vode na območju vodonosnika Ljubljanskega polja – DEL 1 (izgradnja povezovalnega kanala C0 v MOL) in DEL 3 (dograditev kanalizacije v aglomeracijah v MOL)«, ter je prejela sklep št. 35405-28/2016-2 z dne 28.1.2016, ki ga je izdala Agencija RS za okolje in iz katerega izhaja, da za prej navedeni poseg ni potrebno izvesti presoje vplivov na okolje ter ni potrebno pridobiti okoljevarstvenega soglasja.
 4. Projekt za pridobitev gradbenega dovoljenja ima vse predpisane sestavine. V skladu s 35. členom Pravilnika o projektni dokumentaciji (Ur. l. RS, št. 55/08, v nadaljevanju: Pravilnik) projekt za pridobitev gradbenega dovoljenja za gradnjo javnega povezovalnega kanala C0 vsebuje vodilno mapo, načrt gradbenih konstrukcij in druge gradbene načrte – kolektor C0, načrt gradbenih konstrukcij – ZB Brod, načrt električnih inštalacij in električne opreme - ZBDV Brod, načrt strojnih inštalacij in strojne opreme - ZBDV Brod ter načrt gospodarjenja z gradbenimi odpadki. Poleg navedenega so v projektu za pridobitev gradbenega dovoljenja priloženi elaborati, in sicer hidrološko hidravlični elaborat, geomehansko poročilo, geodetski načrt, elaborat križanj in približevanj povezovalnega kanala C0 z obstoječimi daljnovodi 220kV Beričevo – Kleče, 110kV Beričevo – Kleče in 2 x 110kV TE-TOL-Črnuče-Kleče. Ravno tako je v skladu s Pravilnikom priložen digitalni del projektne dokumentacije.
 5. Na podlagi 1. odstavka 79. člena Zakona o prostorskem načrtovanju (Uradni list RS, št. 33/07, 70/08 – ZVO-1B, 108/09, 80/10 – ZUPUDPP, 43/11 – ZKZ-C in 57/12 – v nadaljevanju: ZPNačrt) je plačilo dela stroškov gradnje komunalne opreme, ki ga zavezanca ali zavezanec plača občini, komunalni prispevek. V skladu s 83. členom ZPNačrt investitorica ni zavezanca za plačilo komunalnega prispevka, ker gre za gradnjo gospodarske javne infrastrukture. Prav tako se v skladu z Zakonom o spremembah in dopolnitvah Zakona o kmetijskih zemljiščih (ZKZ-D, Ur. l. RS, št. 58/12) odškodnina zaradi spremembe namembnosti ne odmeri v postopkih izdaje dovoljenj za gradnjo gradbenih inženirskih objektov, ki so po predpisih o uvedbi in uporabi enotne klasifikacije vrst objektov in določitvi objektov državnega pomena uvrščeni v skupino cevovodov.
 6. ZGO-1 v 1. odstavku 56. člena določa, da za dokazilo o pravici graditi po tem zakonu velja:
 - izpisek iz zemljiške knjige, iz katerega izhaja, da ima investitor na določeni nepremičnini lastninsko ali kakšno drugo stvarno oziroma obligacijsko pravico, ki mu omogoča gradnjo oziroma izvajanje del na takšni nepremičnini;

- notarsko overjena pogodba z dokazilom o vložitvi predloga za vpis pogodbe o pridobitvi lastninske ali kakšne druge stvarne oziroma obligacijske pravice na določeni nepremičnini v zemljiško knjigo, ki investitorju dovoljuje gradnjo oziroma izvajanje del na takšni nepremičnini;
- pravnoomočna sodna ali upravna odločba, ki izkazuje pravico graditi oziroma izvajati dela na nepremičnini ali
- druga listina, ki v skladu z zakonom izkazuje pravico graditi oziroma izvajati dela na določeni nepremičnini.

Z vpogledom v elektronsko zemljiško knjigo, redni izpis iz zemljiške knjige je bilo ugotovljeno, da ima investitorica pravico graditi na zemljiščih s parc. št. 2336, 2334/2, 2377, 2361/1, vse k.o. Stožice, 877, 873/2, obe k.o. Šmartno ob Savi in 872/6, 872/1, 872/2, 870/2, 842/7, 842/6, 1466/25, 1466/32, vse k.o. Zadobrova, saj je v zemljiški knjigi vknjižena nepravna stvarna služnost v javno korist (imetnik pravice je investitorica) izgradnje novega kanalizacijskega zbiralnika C0. Upravni organ je dne 9.8.2018 ponovno vpogledal v uradno evidenco zemljiške knjige ter ugotovil, da se lastništvo predmetnih zemljišč med samim postopkom ni spremenilo.

7. Iz projekta za pridobitev gradbenega dovoljenja izhaja, da se gradi gradbeno inženirski objekt, s katerim se zagotavlja odvajanje komunalnih in tehnoloških odpadnih vod.

Skladno s 44. členom ZUP-2 mora organ ves čas med postopkom po uradni dolžnosti skrbeti za to, da so v postopku udeleženi vsi, na katerih pravice ali pravne koristi bi lahko vplivala odločba. Upravni organ je tako presodil: kjer je gradnja javne infrastrukture predvidena v cestnem telesu, je vpliv, ki ga ima cesta s svojo prometno ureditvijo, že izražen v samem varovalnem pasu obstoječe ceste, zato ne bodo prizadete pravice posameznikov izven cestnega telesa. Kjer pa je gradnja predvidena izven cestnega telesa obstoječe ceste, je upravni organ morebitne stranske udeležence v postopku določil na podlagi varovalnega pasu komunalnega voda C0 (kot je prikazan v PGD). Tako so stranski udeleženci na podlagi varovalnega pasu: Mihaela Urbanc, Vrtnarija 6C, 1360 Vrhnika (solastnica parcele št. 2362/1 k.o. Stožice), Matjaž Urbanc, Bratov Jakopičeva ulica 6, 1000 Ljubljana (solastnik parcele št. 2362/1 k.o. Stožice), Božidar Jakin, Draveljska ulica 42, 1000 Ljubljana (solastnik parcele št. 2360 k.o. Stožice), Jožefa Jakin Petač, Dunajska cesta 203, 1000 Ljubljana (solastnica parcele št. 2360 k.o. Stožice), Jozefa Skerlep, Mala vas 11, 1000 Ljubljana (lastnica parcel št. 2335/2, 2333, 2335/3, vse k.o. Stožice), Milan Grčar, Tesovnikova ulica 21, 1000 Ljubljana (solastnik parcele št. 2337 k.o. Stožice), Marija Piškur, Rodičeva ulica 9, 1000 Ljubljana (solastnica parcele št. 2337 k.o. Stožice), Martin Pustatičnik, Župančičeva ulica 16, 3320 Velenje (solastnik parcele št. 876 k.o. Šmartno ob Savi), Dejan Kerner, Levčeva ulica 6, 3000 Celje (solastnik parcele št. 876 k.o. Šmartno ob Savi), Andreja Jaklič, Na griču 7, 1000 Ljubljana (solastnica parcele št. 876 k.o. Šmartno ob Savi), Ladislav Podboršek, Cesta v Šmartno 25, 1000 Ljubljana (lastnik parcele št. 873/1 k.o. Šmartno ob Savi), Republika Slovenija, Gregorčičeva ulica 20, 1000 Ljubljana v njenem imenu začasni upravljavec Direkcija RS za infrastrukturo, Tržaška cesta 19, 1000 Ljubljana (lastnica parcel št. 858/4, 858/2, obe k.o. Zadobrova), Zdravko Ilovar, Sneberska cesta 60A, 1260 Ljubljana – Polje (lastnik parcele št. 870/1 k.o. Zadobrova). Ker je investitorica z vsemi navedenimi sklenila pisne pogodbe iz druge alineje prvega odstavka 56. člena ZGO-1 (služnostne pogodbe), kar se skladno s tretjim odstavkom 65. člena šteje, da je v takšnem primeru stranka z nameravano gradnjo seznanjena in se z njo strinja, je upravni organ telefonsko na ustno obravnavo za dne 8.8.2018 povabil le Mestno občino Ljubljana, Oddelek za urejanje prostora, ki je priglasila udeležbo (4. odstavek 62. člena ZGO-1) v predmetnem postopku izdaje gradbenega dovoljenja. Ustne obravnave se je udeležil predstavnik MOL, Oddelka za urbanizem Ivan Stanič, ki je po pregledu predloženega PGD ustno na zapisnik izjavil, da na projekt nima pripomb.

Skladno s 3. odst. 66. čl. ZGO -1 pa se šteje, da je stranka z nameravano gradnjo seznanjena in da se z njo strinja, če je investitor z njo sklenil pisno pogodbo iz druge alineje prvega odstavka 56. čl. ZGO-1. Slednjo je investitor sklenil z lastniki zemljišč na katerih se bo izvajala gradnja: Marija Štupar, Jamova cesta 64, 1000 Ljubljana (solastnica parcel št. 2377, 2361/1, 2336, vse k.o. Stožice), Marijan Kermavner, Mala vas 7B, 1000 Ljubljana (solastnik parcel št. 2377, 2361/1, 2336, vse k.o. Stožice), Milena Žabkar, Brodarjev trg 1, 1000 Ljubljana (solastnik parcel št. 2377, 2361/1, 2336, vse k.o. Stožice), Bojan Kermavner, Mala vas 7, 1000 Ljubljana (solastnica parcel št. 2377, 2361/1, 2336, vse k.o. Stožice), Tomaž Zakrajšek, Gerbičeva ulica 70, 1000 Ljubljana (solastnik parcele št. 2334/2 k.o. Stožice), David Zakrajšek, Gerbičeva ulica 70, 1000 Ljubljana (solastnik parcele št. 2334/2 k.o. Stožice), Nina Zakrajšek, Tomišelj 39, 1292 Ig (solastnica parcele št. 2334/2 k.o. Stožice), Martin Pustatičnik, Župančičeva ulica 16, 3320 Velenje (lastnik parcele št. 877 k.o. Šmartno ob Savi), Helena

Petkovšek, Kovačeva ulica 8B, 1000 Ljubljana (solastnica parcele št. 873/2 k.o. Šmartno ob Savi), Polonca Kopač, Pečnik 26, 1231 Ljubljana – Črnuče (solastnica parcele št. 873/2 k.o. Šmartno ob Savi), Mihaela Petkovšek, Ižanska cesta 265, 1000 Ljubljana (solastnica parcele št. 873/2 k.o. Šmartno ob Savi), Karmen Petkovšek, Ižanska cesta 117, 1000 Ljubljana (solastnica parcele št. 873/2 k.o. Šmartno ob Savi), Ester Petkovšek, Ižanska cesta 117, 1000 Ljubljana (solastnica parcele št. 873/2 k.o. Šmartno ob Savi), Ervin Petkovšek, Ižanska cesta 117, 1000 Ljubljana (solastnik parcele št. 873/2 k.o. Šmartno ob Savi), Aleksander Petkovšek, Ižanska cesta 117, 1000 Ljubljana (solastnik parcele št. 873/2 k.o. Šmartno ob Savi), Janez Petkovšek, Kovačeva ulica 10, 1000 Ljubljana (solastnik parcele št. 873/2 k.o. Šmartno ob Savi), Jožef Petkovšek, Kovačeva ulica 8B, 1000 Ljubljana (solastnik parcele št. 873/2 k.o. Šmartno ob Savi), Republika Slovenija, Gregorčičeva ulica 20, 1000 Ljubljana v njenem imenu začasni upravljavec DARS, d.d., Ulica XIV. divizije 4, 3000 Celje (lastnica parcele št. 872/6 k.o. Zadobrova), Marija Prusnik, Sneberska cesta 62, 1260 Ljubljana – Polje (lastnica parcele št. 872/1 k.o. Zadobrova), Republika Slovenija, Gregorčičeva ulica 20, 1000 Ljubljana v njenem imenu začasni upravljavec Direkcija RS za infrastrukturo, Tržaška cesta 19, 1000 Ljubljana (lastnica parcel št. 872/2, 870/2, 842/7, 842/6, 1466/25, 1466/32, vse k.o. Zadobrova), kot izhaja iz 6. tč. obrazložitve te odločbe (vpogledi v elektronsko zemljiško knjigo za že vknjižene služnosti, iz katerih izhaja, da so bile z lastniki zemljišč sklenjene služnostne pogodbe). ZGO-1 še določa, da se v takšnem primeru stranki gradbeno dovoljenje samo osebno vroči.

Glede na navedeno upravni organ na podlagi dejstev, ugotovljenih v postopku, ugotavlja, da je investitorica izpolnila vse predpisane zahteve za izdajo gradbenega dovoljenja, ki jih določa ZGO-1, zato se investitorici izda gradbeno dovoljenje za gradnjo javnega povezovalnega kanala C0 na zemlj. s parc. št. 2336, 2334/2, 2377, 2361/1, vse k.o. Stožice, 877, 873/2, obe k.o. Šmartno ob Savi in 872/6, 872/1, 872/2, 870/2, 842/7, 842/6, 1466/25, 1466/32, vse k.o. Zadobrova pod pogoji, ki so navedeni v II. točki izreka te odločbe.

V skladu s 5. odstavkom 213. člena ZUP-2 je bilo treba odločiti tudi o stroških postopka izdaje gradbenega dovoljenja. Glede na to, da v tem postopku stroški niso nastali, je bilo odločeno, kot izhaja iz V. točke izreka te odločbe.


S tem je to gradbeno dovoljenje utemeljeno.

Na podlagi 2. točke 23. člena Zakona o upravnih taksah (Uradni list RS, št. 106/10 – uradno prečiščeno besedilo in spr. 32/16 – v nadaljevanju: ZUT) je investitorica oproščena plačila upravne takse.


POUK O PRAVNEM SREDSTVU: Zoper to odločbo je dovoljena pritožba na Ministrstvo za infrastrukturo in prostor, Langusova ulica 4, Ljubljana v roku 8 dni po vročitvi te odločbe. Pritožbo se vložijo pri Upravni enoti Ljubljana, Izpostavi Moste-Polje, neposredno pisno, pošlje po pošti ali da ustno na zapisnik. Za pritožbo je potrebno plačati upravno takso po tarifni številki 2 Zakona o upravnih taksah (Uradni list RS, št. 106/10 – uradno prečiščeno besedilo in spr. 32/16 – v nadaljevanju: ZUT) v znesku 18,10 EUR.

Upravna taksa za pritožbo se lahko plača z gotovino ali z bančno kartico v Glavni pisarni tukajšnje izpostave. Taksa se lahko tudi nakaže na podračun enotnega zakladniškega računa Upravne enote Ljubljana št. 01100-8450001482 –sklicna št. 00 240300-200-03.

Postopek vodila:
Špela Knez
Višja svetovalka I



mag. Ladislav Košiček
Vodja izpostave



Vročiti:

- JP VO-KA, d.o.o., Vodovodna cesta 90, 1000 Ljubljana (skupaj s PGD)-osebno
- Mestna občina Ljubljana, Mestni trg 1, 1000 Ljubljana-osebno
- Marija Štupar, Jamova cesta 64, 1000 Ljubljana-osebno

- Marijan Kermavner, Mala vas 7B, 1000 Ljubljana-osebno
- Milena Žabkar, Brodarjev trg 1, 1000 Ljubljana-osebno
- Bojan Kermavner, Mala vas 7, 1000 Ljubljana-osebno
- Tomaž Zakrajšek, Gerbičeva ulica 70, 1000 Ljubljana-osebno
- David Zakrajšek, Gerbičeva ulica 70, 1000 Ljubljana-osebno
- Nina Zakrajšek, Tomišelj 39, 1292 Ig-osebno
- Martin Pustatičnik, Župančičeva ulica 16, 3320 Velenje-osebno
- Helena Petkovšek, Kovačeva ulica 8B, 1000 Ljubljana-osebno
- Polonca Kopač, Pečnik 26, 1231 Ljubljana-Črnuče-osebno
- Mihaela Petkovšek, Ižanska cesta 265, 1000 Ljubljana-osebno
- Karmen Petkovšek, Ižanska cesta 117, 1000 Ljubljana-osebno
- Ester Petkovšek, Ižanska cesta 117, 1000 Ljubljana-osebno
- Ervin Petkovšek, Ižanska cesta 117, 1000 Ljubljana-osebno
- Aleksander Petkovšek, Ižanska cesta 117, 1000 Ljubljana-osebno
- Janez Petkovšek, Kovačeva ulica 10, 1000 Ljubljana-osebno
- Jožef Petkovšek, Kovačeva ulica 8B, 1000 Ljubljana-osebno
- DARS, d.d., Ulica XIV. divizije 4, 3000 Celje-osebno
- Marija Prusnik, Sneberska cesta 62, 1260 Ljubljana – Polje-osebno
- Direkcija RS za infrastrukturo, Tržaška cesta 19, 1000 Ljubljana-osebno
- Mihaela Urbanc, Vrtnarija 6C, 1360 Vrhnika-osebno
- Matjaž Urbanc, Bratov Jakopičev ulica 6, 1000 Ljubljana-osebno
- Božidar Jakin, Draveljska ulica 42, 1000 Ljubljana-osebno
- Jožefa Jakin Petač, Dunajska cesta 203, 1000 Ljubljana-osebno
- Jozefa Skerlep, Mala vas 11, 1000 Ljubljana-osebno
- Milan Grčar, Tesovnikova ulica 21, 1000 Ljubljana-osebno
- Marija Piškur, Rodičeva ulica 9, 1000 Ljubljana-osebno
- Dejan Kerner, Levčeva ulica 6, 3000 Celje-osebno
- Andreja Jaklič, Na griču 7, 1000 Ljubljana-osebno
- Ladislav Podboršek, Cesta v Šmartno 25, 1000 Ljubljana-osebno
- Zdravko Ilovar, Sneberska cesta 60A, 1260 Ljubljana – Polje-osebno

Odpremiti:

- Družba za avtoceste v RS d.d., Dunajska 7, 1000 Ljubljana , gp@dars.si - po e-pošti
- Elektro Ljubljana, d.d., Distribucijska enota Ljubljana mesto, Slovenska c. 58, 1516 Ljubljana, info@elektro-energija.si - po e-pošti
- ELES, d.o.o., Hajdrihova 2, 1000 Ljubljana, info@eles.si - po e-pošti
- Energetika Ljubljana d.o.o., Verovškova 96, Ljubljana, posta@energetika-lj.si - po e-pošti
- Zavod za gozdove Slovenije, OE Ljubljana, Tržaška cesta 2, 1000 Ljubljana, oeljubljana@zgs.gov.si - po e-pošti
- MOL Oddelke za gospodarske dejavnosti in promet, Trg MDB 7, 1000 Ljubljana, glavna.pisarna@ljubljana.si - po e-pošti
- Ministrstvo za okolje in prostor, Agencija RS za okolje, Vojkova 1b, 1000 Ljubljana, gp.arso@gov.si - po e-pošti
- Telekom Slovenije d.d., Cigaletova 15, 1000 Ljubljana, sprejemna.pisarna@telekom.si - po e-pošti
- JP Vodovod-kanalizacija, d.o.o., Vodovodna cesta 90, 1000 Ljubljana, voka@vo-ka.si - po e-pošti
- Slovenske železnice, Kolodvorska 11, 1000 Ljubljana, vlozisce.sz@slo-zeleznice.si - po e-pošti
- Zavod za varstvo kulturne dediščine Slovenije OE Ljubljana, Tržaška 4, 1001 Ljubljana, tajnistvo.oeljubljana@zvkd.si - po e-pošti
- MOL Oddelek za urejanje prostora, Poljanska 28, 1000 Ljubljana, glavna.pisarna@ljubljana.si - po e-pošti
- Inšpektorat RS za okolje in prostor, Območna enota Ljubljana, irsop.oe-lj@gov.si - po e-pošti
- Direkcija RS za infrastrukturo, Sektor za upravljanje cest, Območje Ljubljana, Trdinova ul. 8, 1000 Ljubljana, gp.drsi@gov.si – po e-pošti
- Direkcija RS za vode, Sektor območja srednje Save, Vojkova cesta 52, 1000 Ljubljana, gp.drsv@gov.si – po e-pošti
- Plinovodi d.o.o., Cesta Ljubljanske brigade 11b, 1001 Ljubljana, info@plinovodi.si – po e-pošti
- T-2 d.o.o., Verovškova 64a, 1000 Ljubljana, info@t-2.net – po e-pošti